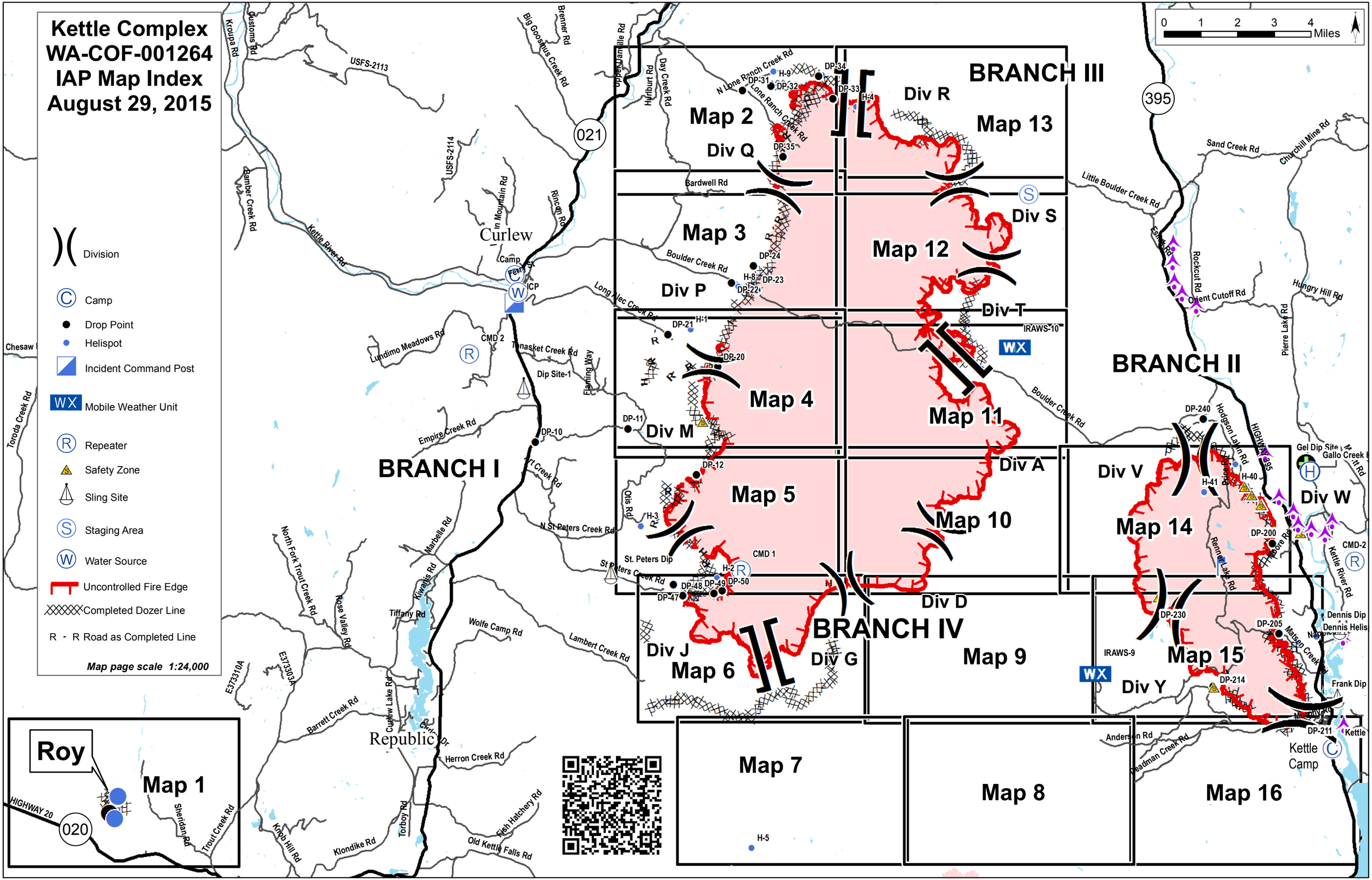

Kettle Complex
WA-COF-001264
IAP Map Index
August 29, 2015
Division
Camp
Drop Point
Helispot
Incident Command Post
Mobile Weather Unit
Repeater
Safety Zone
Sling Site
Staging Area
Water Source
Uncontrolled Fire Edge
Completed Dozer Line
R - R Road as Completed Line
Map page scale 1:24,000
0 1 2 3 4 Miles
BRANCH I
BRANCH II
BRANCH III
BRANCH IV
Map 1
Map 2
Map 3
Map 4
Map 5
Map 6
Map 7
Map 8
Map 9
Map 10
Map 11
Map 12
Map 13
Map 14
Map 15
Map 16
Div A
Div D
Div G
Div J
Div M
Div P
Div Q
Div R
Div S
Div T
Div V
Div W
Div Y
Curlew
Republic
Roy
Kettle Camp
021
020
395

118°54'0"W
118°53'0"W
118°52'0"W
118°51'0"W
118°50'0"W
118°49'0"W
118°48'0"W
118°47'0"W
48°42'0"N
48°41'0"N
48°40'0"N
T37R31E
T37R32E
Swear Creek
Maple Creek
West Fork Granite Creek
Granite Creek
Fir Creek
Gardner Creek
North Fork Granite Creek
STORM KING RD
USFS RD 2086780
US3105150
US3105100
US3105160
US3100011
US3100011 A
US3105100 0 25R 1
US3100000 0 41L 1
US3100000 1 4R 1
US3100020 0 77R 1
US3100020 1 31R 1
US3100020 0 34R 1
US3100000
US3100020
US3100015
US3100015 0 5L 1
W HWY 20
W HIGHWAY 20
SHERIDAN RD
GRANITE CREEK RD
TIMBERLAND DR
BEAR VIEW LN
ORMISTON LN
SAGE RD
TROUT CR RD
LONGHORN DR
H-86
H-85
DP-151
Roy Map 1

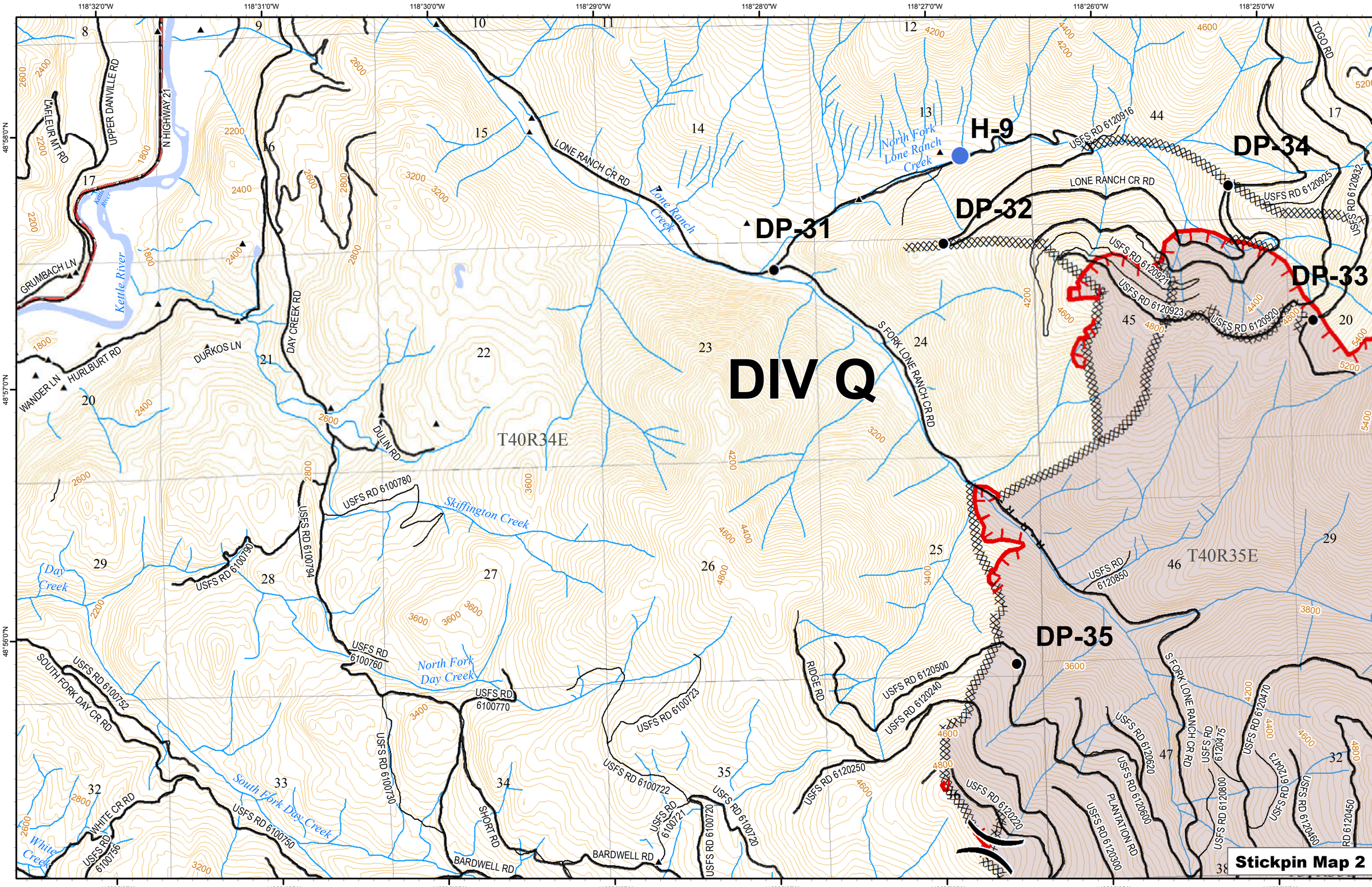

DIV Q
H-9
DP-31
DP-32
DP-33
DP-34
DP-35
T40R34E
T40R35E
Kettle River
North Fork Lone Ranch Creek
Lone Ranch Creek
Skiffington Creek
North Fork Day Creek
South Fork Day Creek
Day Creek
White Creek
LONE RANCH CR RD
S FORK LONE RANCH CR RD
DAY CREEK RD
DULIN RD
DURKOS LN
HURLBURT RD
WANDER LN
GRUMBACH LN
UPPER DANVILLE RD
N HIGHWAY 21
L'AFLEUR MT RD
TOGO RD
USFS RD 6120916
USFS RD 6120925
USFS RD 6120932
USFS RD 6120921
USFS RD 6120923
USFS RD 6120920
USFS RD 6120850
USFS RD 6100780
USFS RD 6100790
USFS RD 6100794
USFS RD 6100760
USFS RD 6100770
USFS RD 6100752
SOUTH FORK DAY CR RD
USFS RD 6100730
USFS RD 6100723
USFS RD 6100722
USFS RD 6100721
USFS RD 6100720
USFS RD 6100750
USFS RD 6100756
WHITE CR RD
SHORT RD
BARDWELL RD
RIDGE RD
USFS RD 6120500
USFS RD 6120240
USFS RD 6120250
USFS RD 6120220
USFS RD 6120300
PLANTATION RD
USFS RD 6120600
USFS RD 6120620
USFS RD 6120800
USFS RD 6120475
USFS RD 6120473
USFS RD 6120470
USFS RD 6120460
RD 6120450
S FORK LONE RANCH CR RD
Stickpin Map 2
118°32'0"W
118°31'0"W
118°30'0"W
118°29'0"W
118°28'0"W
118°27'0"W
118°26'0"W
118°25'0"W
48°58'0"N
48°57'0"N
48°56'0"N
48°55'0"N

DIV P

DP-24

DP-22

H-8

DP-23

Stickpin Map 3

T40R34E

T40R33E

T39R34E

T39R35E

118°32'0"W 118°31'0"W 118°30'0"W 118°29'0"W 118°28'0"W 118°27'0"W 118°26'0"W 118°25'0"W

48°55'0"N 48°54'0"N 48°53'0"N

Stickpin Map 4

DIV P

DIV M

DP-21

DP-20

DP-11

H-1

T39R34E

T39R35E

T38R34E

T38R35E

RABBIT RUN RD

SLEEPY HOLLOW RD

AUTUMN LN

ECHO RIDGE RD

AENEAS CREEK RD

OTIS RD

USFS RD 2160570

USFS RD 2160500

USFS RD 2160180

USFS RD 2160185

USFS RD 2160320

USFS RD 2160300

USFS RD 2160540

USFS RD 2160600

LONG ALEC CR RD

USFS RD 2040700

USFS RD 2040710

USFS RD 2040750

KETTLE CREST TRAIL

TAYLOR RIDGE TRAIL

USFS RD 6100500

USFS RD 6100600

USFS RD 6100610

USFS RD 6100615

USFS RD 6100601

BOULDER CREEK RD

USFS RD 6100490

UPPER BUTTE RD

Third Creek

West Deer Creek

Tonasket Creek

Aeneas Creek

Long Alec Creek

Indian Creek

Tonasket Mountain

118°32'0"W 118°31'0"W 118°30'0"W 118°29'0"W 118°28'0"W 118°27'0"W 118°26'0"W 118°25'0"W

48°52'0"N 48°51'0"N 48°50'0"N 48°49'0"N

118°32'0"W 118°31'0"W 118°30'0"W 118°29'0"W 118°28'0"W 118°27'0"W 118°26'0"W 118°25'0"W

48°49'0"N 48°48'0"N 48°47'0"N 48°46'0"N

DP-12

DIV M

DIV J

H-3

H-2

DP-47

CMD 1

T38R34E

T38R35E

Art Creek

Tonasket Mountain

Long Alec Creek

Indian Creek

North Fork Saint Peter Creek

South Fork Saint Peter Creek

South Fork Boulder Creek

Mount Leona

Ryan Hill

Profanity Peak

Midget Creek

COLE RD

CRITTER MOUNTAIN RD

OTIS RD

NORTH FORK ST PETERS CR RD

ST PETERS CR RD

TONASKET MTN RD

KETTLE CREST TRAIL

KETTLE RIDGE TRAIL

ALBIAN RD

USFS RD 2160185

USFS RD 2160255

USFS RD 2160250

USFS RD 2160285

USFS RD 2160280

USFS RD 2160260

USFS RD 2160320

USFS RD 2160300

USFS RD 2160661

USFS RD 2160500

USFS RD 2160540

USFS RD 2160600

USFS RD 2160760

USFS RD 2160400

USFS RD 2160620

USFS RD 2160700

USFS RD 2160860

USFS RD 2160870

USFS RD 2160800

USFS RD 2160000

USFS RD 2157300

USFS RD 2157295

USFS RD 2157000

USFS RD 2157200

USFS RD 2157205

USFS RD 2157040

USFS RD 2157041

USFS RD 2157032

USFS RD 2157100

USFS RD 2030960

USFS RD 2030920

USFS RD 2030900

USFS RD 2030930

USFS RD 2030921

Stickpin Map 5

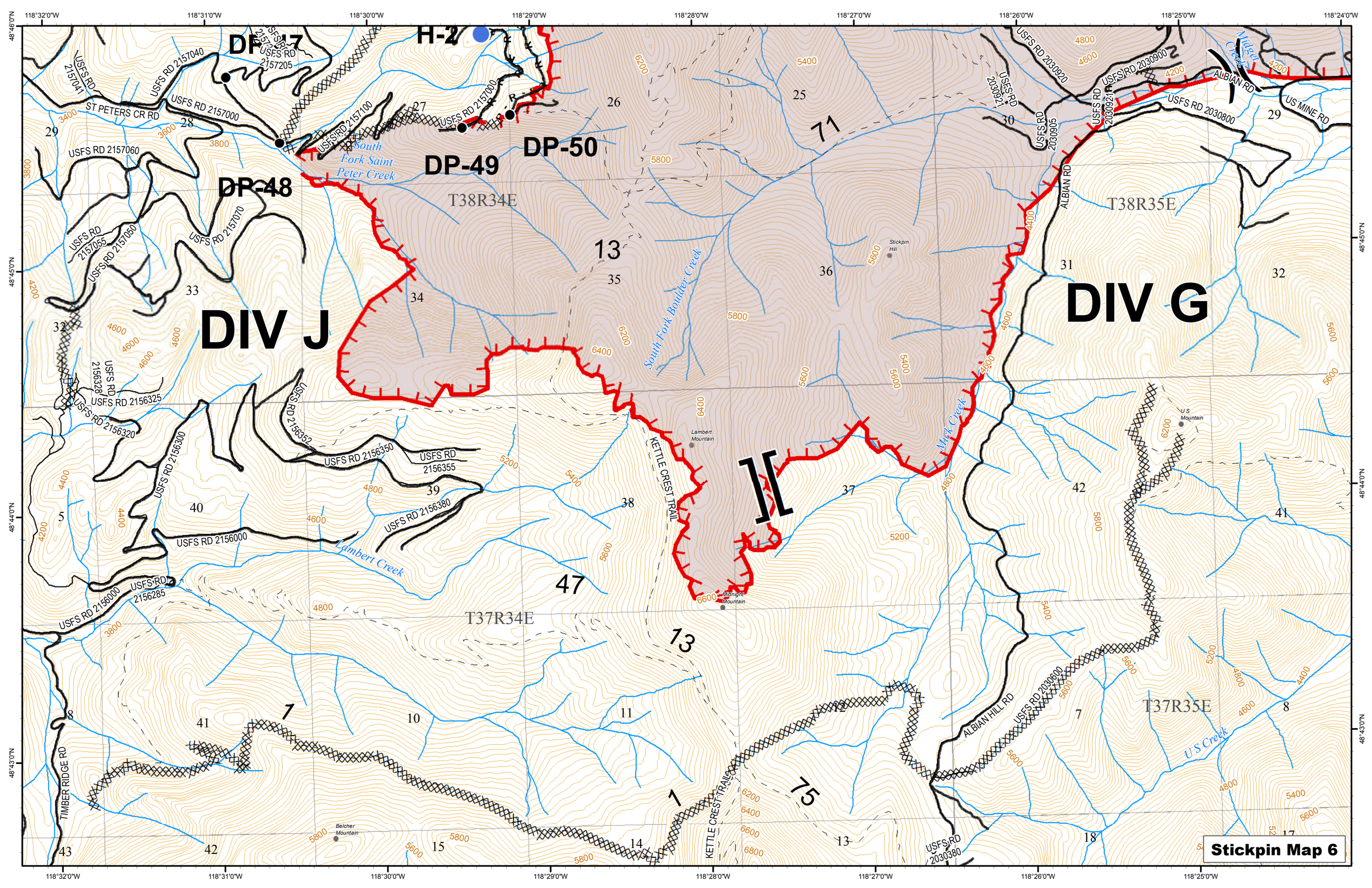

DIV J
DIV G
DP-47
DP-48
DP-49
DP-50
H-2
T38R34E
T38R35E
T37R34E
T37R35E
South Fork Saint Peter Creek
South Fork Boulder Creek
Lambert Creek
Mick Creek
Midget Creek
U S Creek
KETTLE CREST TRAIL
ALBIAN RD
ALBIAN HILL RD
US MINE RD
TIMBER RIDGE RD
ST PETERS CR RD
USFS RD 2157000
USFS RD 2157040
USFS RD 2157041
USFS RD 2157060
USFS RD 2157055
USFS RD 2157050
USFS RD 2157070
USFS RD 2157205
USFS RD 2157100
USFS RD 2156325
USFS RD 2156320
USFS RD 2156300
USFS RD 2156352
USFS RD 2156350
USFS RD 2156355
USFS RD 2156380
USFS RD 2156000
USFS RD 2156285
USFS RD 2030920
USFS RD 2030921
USFS RD 2030905
USFS RD 2030900
USFS RD 2030800
USFS RD 2030600
USFS RD 2030380
Stickpin Hill
Lambert Mountain
Midnight Mountain
U S Mountain
Belcher Mountain
Stickpin Map 6

118°30'0"W 118°29'0"W 118°28'0"W 118°27'0"W 118°26'0"W 118°25'0"W 118°24'0"W 118°23'0"W

48°42'0"N 48°41'0"N 48°40'0"N

ATV

Jeep

MARCUS RD

MARCUS TRAIL

USFS RD 2040253

USFS RD 2040255

USFS RD 2040258

TIMBER RIDGE RD

ALBIAN HILL RD

TWIN SISTERS JEEP TRAIL

Copper Butte

Scar Mountain

Wapaloosie Mountain

King Mountain

USFS RD 2040220

USFS RD 2040200

USFS RD 2040222

KETTLE CREST TRAIL

USFS RD 2030060

SOUTH DEADMAN CR RD

USFS RD 9565700

USFS RD 9565640

USFS RD 9565660

North Fork Sanpoil River

Bracken Creek

US Creek

North Fork Deadman Creek

North Fork Sherman Creek

Camp Creek

Deadman Creek

King Creek

T37R34E

T37R35E

T36R34E

T36R35E

H-5

Stickpin Map 7

118°22'0"W 118°21'0"W 118°20'0"W 118°19'0"W 118°18'0"W 118°17'0"W 118°16'0"W 118°15'0"W

48°42'0"N

48°41'0"N

48°40'0"N

48°39'0"N

USFS RD 9565820

USFS RD 9565810

USFS RD 9565804

USFS RD 9565812

USFS RD 9565803

USFS RD 9565073

USFS RD 9565075

USFS RD 9565077

USFS RD 9565340

ANDERSON RD

USFS RD 9565801

N DEADMAN CR RD

OLD N DEADMAN CR RD

USFS RD 9565540

USFS RD 9565545

USFS RD 9565539

HIGH BRIDGE RD

USFS RD 9565529

USFS RD 9565527

USFS RD 9565620

USFS RD 9565520

USFS RD 9565592

USFS RD 9565590

USFS RD 9565532

USFS RD 9565525

USFS RD 9565575

USFS RD 9565475

USFS RD 9565000

USFS RD 9565570

USFS RD 9565440

USFS RD 9565450

DEADMAN CREEK RD

USFS RD 9565400

DEADMAN FACE RD

USFS RD 9565363

USFS RD 9565370

USFS RD 9565366

SOUTH DEADMAN CR RD

North Fork Deadman Creek

Betty Creek

Bailey Creek

Deadman Creek

Hoodoo Creek

High Bridge Creek

Wash Creek

King Creek

Gravel Creek

C C Mountain

Mack Mountain

T37R35E

T37R36E

T36R35E

T36R36E

Stickpin Map 8

DIV D

Stickpin Map 9

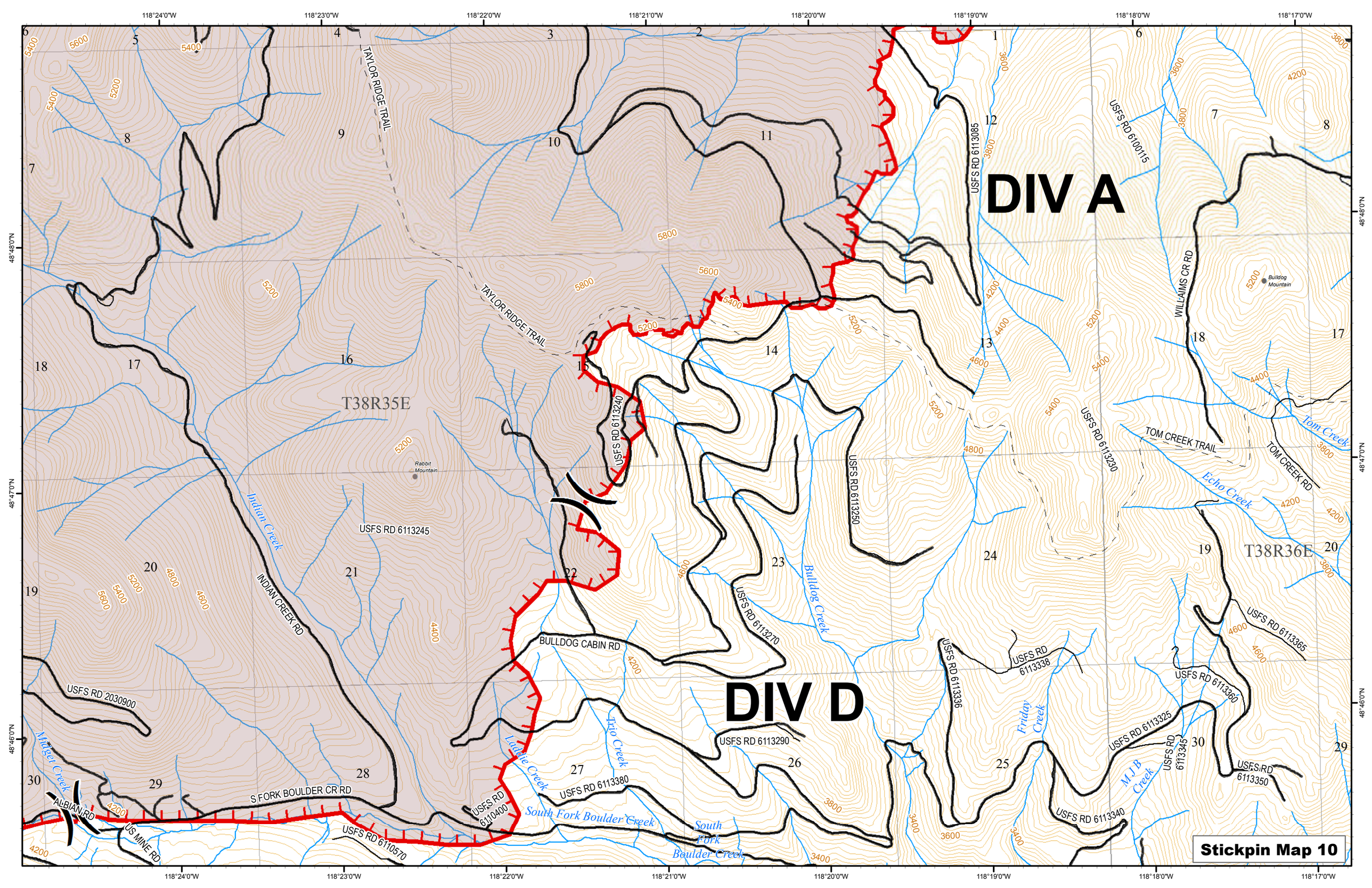
DIV A
DIV D
T38R35E
T38R36E
TAYLOR RIDGE TRAIL
USFS RD 6113085
USFS RD 6100115
WILLAIMS CR RD
Bulldog Mountain
TOM CREEK TRAIL
TOM CREEK RD
Tom Creek
Echo Creek
USFS RD 6113230
USFS RD 6113240
USFS RD 6113245
USFS RD 6113250
USFS RD 6113270
USFS RD 6113290
USFS RD 6113336
USFS RD 6113338
USFS RD 6113340
USFS RD 6113345
USFS RD 6113350
USFS RD 6113360
USFS RD 6113365
USFS RD 6113380
USFS RD 6110400
USFS RD 6110570
USFS RD 2030900
Rabbit Mountain
Indian Creek
INDIAN CREEK RD
BULLDOG CABIN RD
Bulldog Creek
Friday Creek
Trio Creek
Laddie Creek
South Fork Boulder Creek
South Fork Boulder Creek
Midget Creek
S FORK BOULDER CR RD
ALBIAN RD
US MINE RD
M J B Creek
Stickpin Map 10

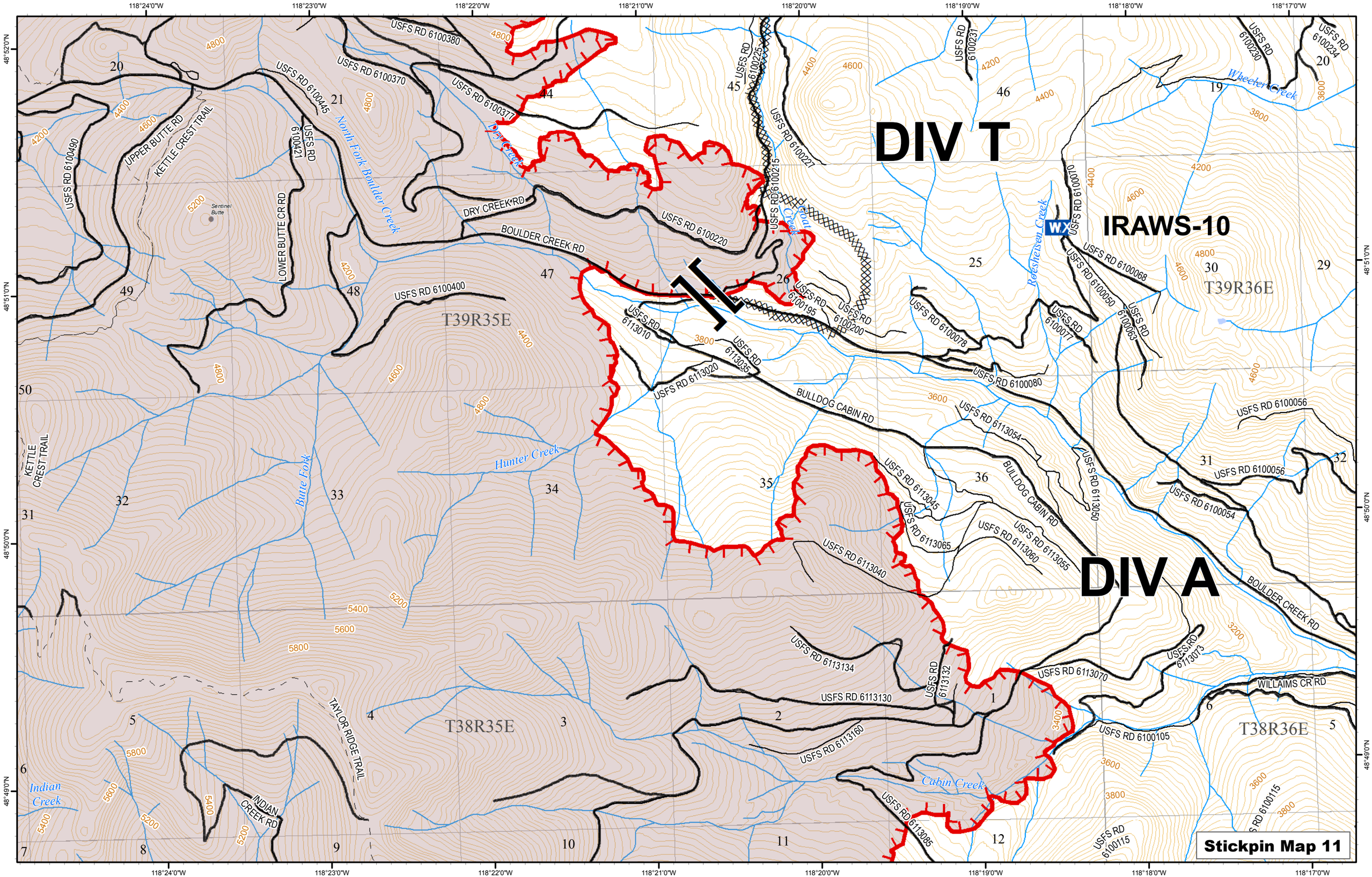

DIV T
DIV A
IRAWS-10
T39R35E
T39R36E
T38R35E
T38R36E
Stickpin Map 11
118°24'0"W
118°23'0"W
118°22'0"W
118°21'0"W
118°20'0"W
118°19'0"W
118°18'0"W
118°17'0"W
48°52'0"N
48°51'0"N
48°50'0"N
48°49'0"N
USFS RD 6100380
USFS RD 6100370
USFS RD 6100377
USFS RD 6100445
USFS RD 6100421
USFS RD 6100490
UPPER BUTTE RD
KETTLE CREST TRAIL
LOWER BUTTE CR RD
North Fork Boulder Creek
Dry Creek
DRY CREEK RD
BOULDER CREEK RD
USFS RD 6100220
USFS RD 6100400
USFS RD 6100225
USFS RD 6100215
USFS RD 6100227
USFS RD 6100231
USFS RD 6100230
USFS RD 6100234
Wheeler Creek
Roesheisen Creek
USFS RD 6100070
USFS RD 6100068
USFS RD 6100050
USFS RD 6100063
USFS RD 6100077
USFS RD 6100078
USFS RD 6100080
USFS RD 6100195
USFS RD 6100200
USFS RD 6113010
USFS RD 6113035
USFS RD 6113020
BULLDOG CABIN RD
USFS RD 6113054
USFS RD 6113050
USFS RD 6100056
USFS RD 6100054
USFS RD 6113045
USFS RD 6113065
USFS RD 6113060
USFS RD 6113055
USFS RD 6113040
BOULDER CREEK RD
USFS RD 6113134
USFS RD 6113132
USFS RD 6113130
USFS RD 6113070
USFS RD 6113073
WILLAIMS CR RD
USFS RD 6100105
USFS RD 6113160
Cabin Creek
USFS RD 6113085
USFS RD 6100115
Butte Fork
Hunter Creek
TAYLOR RIDGE TRAIL
INDIAN CREEK RD
Indian Creek
Sentinel Butte

DIV S

DIV T

Stickpin Map 12

T40R35E

T40R36E

T39R35E

T39R36E

118°24'0"W 118°23'0"W 118°22'0"W 118°21'0"W 118°20'0"W 118°19'0"W 118°18'0"W 118°17'0"W

48°55'0"N 48°54'0"N 48°53'0"N 48°52'0"N

Dozer Transition

DIV R

H-4

-33

Stickpin Map 13

T40R36E

T39R35E

Manley Creek

Independent Creek

Pack Creek

Kerry Creek

North Fork Little Boulder Creek

Middle Fork Little Boulder Creek

Onion Creek

Togo Mountain

Independent Mountain

Grouse Mountain

TOGO RD

MANLEY RIDGE RD

HUCKLEBERRY RIDGE RD

INDEPENDENT RD

STUB RD

JUNGLE RD

KERRY CREEK RD

ALL MOUNTAIN JEEP TRAIL

LITTLE BOULDER CR RD

USFS RD 6120931

USFS RD 6120935

USFS RD 6120934

USFS RD 6120932

USFS RD 6120470

USFS RD 6120477

USFS RD 6120450

USFS RD 6120936

USFS RD 9576368

USFS RD 9576175

USFS RD 9576200

USFS RD 9576350

USFS RD 9576367

USFS RD 9576166

USFS RD 9576298

USFS RD 9576163

USFS RD 9576365

USFS RD 9576160

USFS RD 9576152

USFS RD 9576300

USFS RD 9576316

USFS RD 9576314

USFS RD 9576320

USFS RD 9576308

USFS RD 9576304

USFS RD 9576297

USFS RD 9576000

USFS RD 9576290

USFS RD 9576291

118°24'0"W 118°23'0"W 118°22'0"W 118°21'0"W 118°20'0"W 118°19'0"W 118°18'0"W 118°17'0"W

48°58'0"N 48°57'0"N 48°56'0"N 48°55'0"N

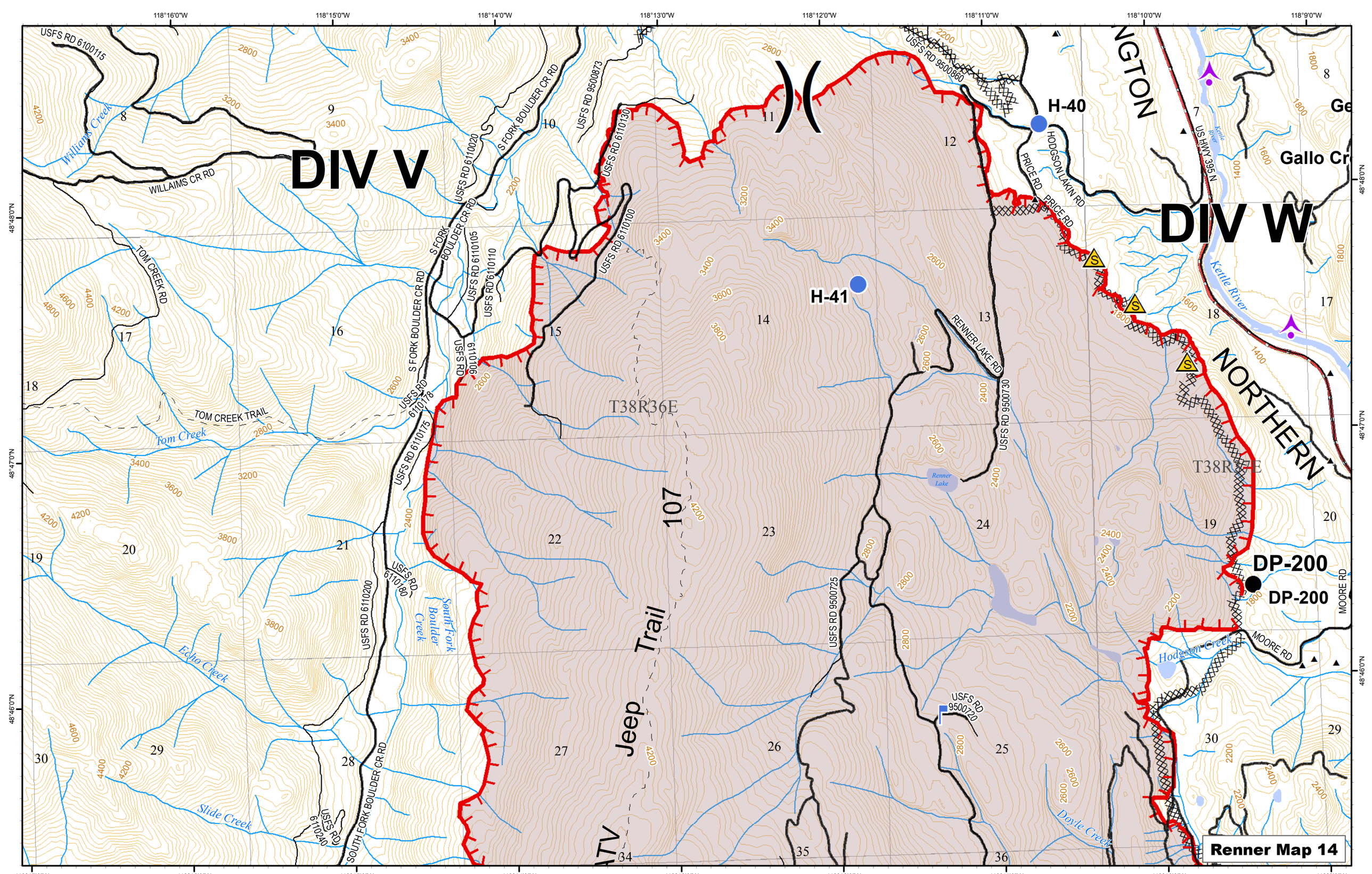

DIV V
DIV W
H-40
H-41
DP-200
DP-200
Renner Map 14
T38R36E
T38R37E
Jeep Trail 107
NORTHERN
Gallo Cr
Kettle River
Tom Creek
Williams Creek
Echo Creek
Slide Creek
South Fork Boulder Creek
Hodgson Creek
Doyle Creek
Renner Lake
WILLAIMS CR RD
TOM CREEK RD
TOM CREEK TRAIL
USFS RD 6100115
USFS RD 6110020
USFS RD 6110130
USFS RD 6110100
USFS RD 6110105
USFS RD 6110110
USFS RD 6110106
USFS RD 6110178
USFS RD 6110175
USFS RD 6110180
USFS RD 6110200
USFS RD 6110240
USFS RD 9500873
USFS RD 9500860
USFS RD 9500730
USFS RD 9500725
USFS RD 9500720
HODGSON LAKIN RD
PRICE RD
RENNER LAKE RD
MOORE RD
US HWY 395 N
S FORK BOULDER CR RD
SOUTH FORK BOULDER CR RD
118°16'0"W
118°15'0"W
118°14'0"W
118°13'0"W
118°12'0"W
118°11'0"W
118°10'0"W
118°9'0"W
118°17'0"W
48°48'0"N
48°47'0"N
48°46'0"N

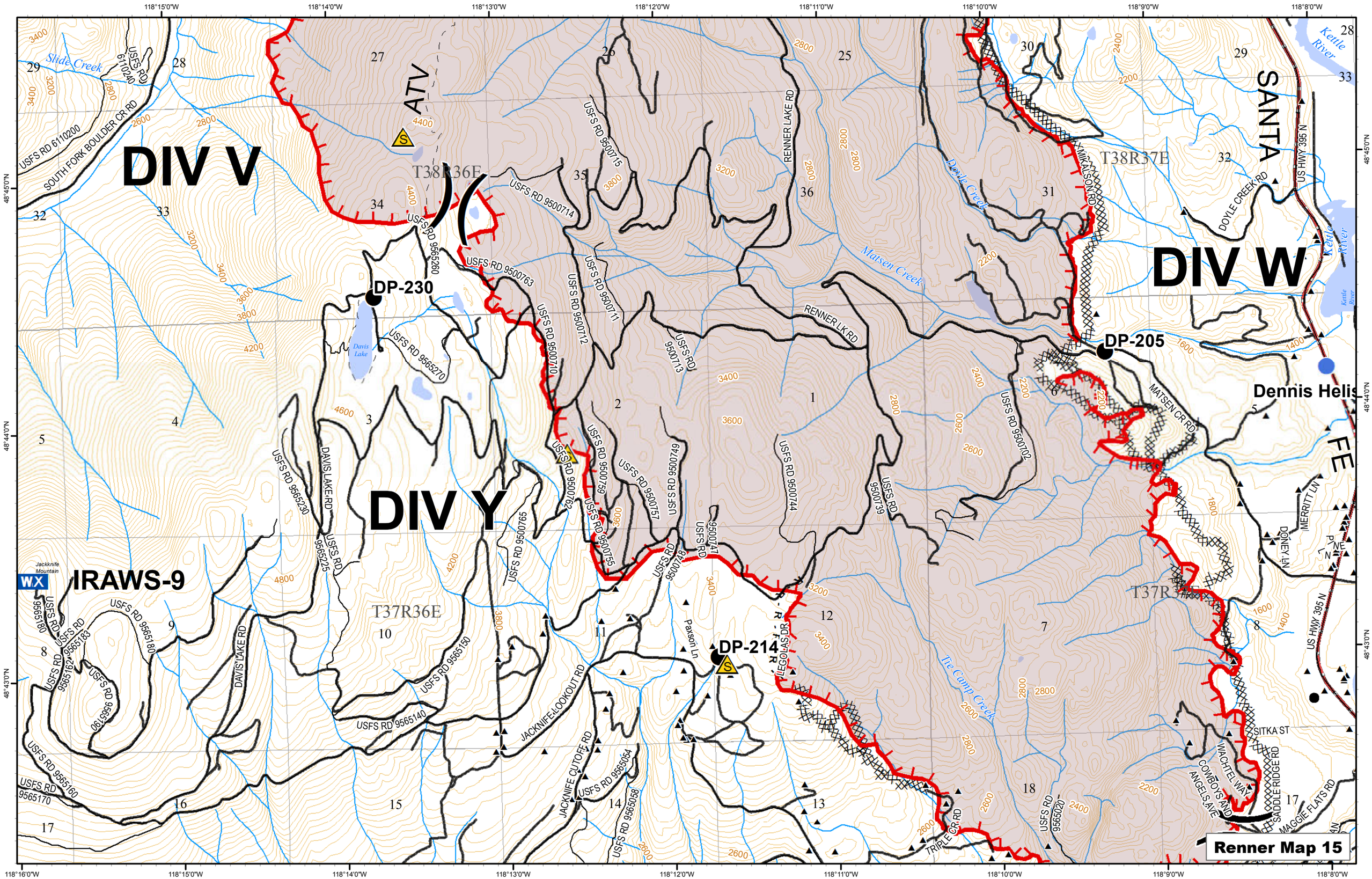

DIV V
DIV W
DIV Y
ATV
SANTA
FE
IRAWS-9
DP-230
DP-205
DP-214
Dennis Helis
T38R36E
T38R37E
T37R36E
T37R37E
Slide Creek
Davis Lake
Matsen Creek
Doyle Creek
Tie Camp Creek
Kettle River
Jackknife Mountain
SOUTH FORK BOULDER CR RD
USFS RD 6110200
USFS RD 6110240
USFS RD 9565260
USFS RD 9565270
USFS RD 9565230
USFS RD 9565225
USFS RD 9565180
USFS RD 9565183
USFS RD 9565162
USFS RD 9565190
USFS RD 9565160
USFS RD 9565170
USFS RD 9565150
USFS RD 9565140
USFS RD 9565054
USFS RD 9565058
USFS RD 9565020
USFS RD 9500714
USFS RD 9500715
USFS RD 9500763
USFS RD 9500710
USFS RD 9500712
USFS RD 9500711
USFS RD 9500713
USFS RD 9500749
USFS RD 9500757
USFS RD 9500744
USFS RD 9500702
USFS RD 9500739
USFS RD 9500765
USFS RD 9500762
USFS RD 9500755
USFS RD 9500748
USFS RD 9500747
RENNER LAKE RD
RENNER LK RD
MIKALSON RD
DOYLE CREEK RD
US HWY 395 N
MATSEN CR RD
DAVIS LAKE RD
JACKNIFE LOOKOUT RD
JACKNIFE CUTOFF RD
Paxson Ln
LEGOLAS DR
TRIPLE CR RD
SITKA ST
WACHTEL WAY
COWBOYS AND ANGELS AVE
SADDLE RIDGE RD
MAGGIE FLATS RD
MERRITT LN
DONEY LN
Renner Map 15
118°16'0"W
118°15'0"W
118°14'0"W
118°13'0"W
118°12'0"W
118°11'0"W
118°10'0"W
118°9'0"W
118°8'0"W
48°45'0"N
48°44'0"N
48°43'0"N

DIV Y

DP-211

Kettle

Renner Map 16

T37R36E

T37R37E

T36R36E

T36R37E

Deadman Creek

Hoodoo Creek

Nancy Creek

Katy Creek

Kettle River

Columbia River

Hoodoo Mountain

JACKNIFE LOOKOUT RD

TRIPLE CR RD

JACKNIFE CUTOFF RD

DEADMAN CREEK SPUR RD

DEADMAN CREEK RD

BEAR DOG LN

SNIDER RD

ANDERSON RD

DEADMAN FACE RD

NANCY CR RD

KATY MEADOWS RD

NANCY-CR RD

WACHT WAY

TWEETIE LN

MURPHY RD

BOYDS SHOP

CARSON RD

POOL RD

RIVERS EDGE RD

ROOSEVELT RD

US HWY 395 N

NANCY PT RD

HARTER WAY

TWIN BRIDGE RD

CRANE RD

BJS PLACE

ENQUIST RD

OVERLAKE DR

BAXTER LN

EAGLE LN

KIFER RD

USFS RD 9565058

USFS RD 9565054

USFS RD 9565305

USFS RD 9565310

USFS RD 9565361

USFS RD 9565363

USFS RD 9565364

USFS RD 9565020

USFS RD 9500572

USFS RD 9500573

USFS RD 9500574

USFS RD 9500560

USFS RD 9500565

USFS RD 9500568

USFS RD 9500580

USFS RD 9500540